



Bellinzago .....	6*
Bessa.....	9
Brusnengo.....	3
Cameri.....	7
Cerano.....	8
Destra Sesia.....	5
Galliate.....	10
Oleggio.....	12*
Piano Rosa.....	7
Pombia.....	7*
Roasio.....	7
Romentino.....	6
Sinistra Sesia.....	6
Solivo.....	3

93  
ANNO 2024 OPERATORI SELEZIONATI PER IL CONTENIMENTO DEMOGRAFICO DEL CINGHIALE

Composizione numerica, localizzazione geografica e area di intervento delle squadre di operatori



### Macroarea 1

(Bessa, Spina Verde, Carisio, Baragge BI)  
Squadra BESSA .....9 operatori  
Squadra BRUSNENGO.....3 operatori

### Macroarea 3

(Baragge novaresi, Lagoni, Solivo; Dormelletto, Torre Buccione e Monte Mesma)  
Squadra PIANO ROSA.....7 operatori  
SOLIVO.....3 operatori

### Macroarea 5

(TICINO nord)  
BELLINZAGO 6 operatori\*  
CAMERI .....7 operatori  
POMBIA.....8 operatori\*  
OLEGGIO.....12 operatori\*

### Macroarea 2

(Baragge VC)  
Squadra ROASIO.....7 operatori

### Macroarea 6

(TICINO sud)  
CERANO.....8 operatori  
GALLIATE.....10 operatori  
ROMENTINO...6 operatori

1

2

3

5

4

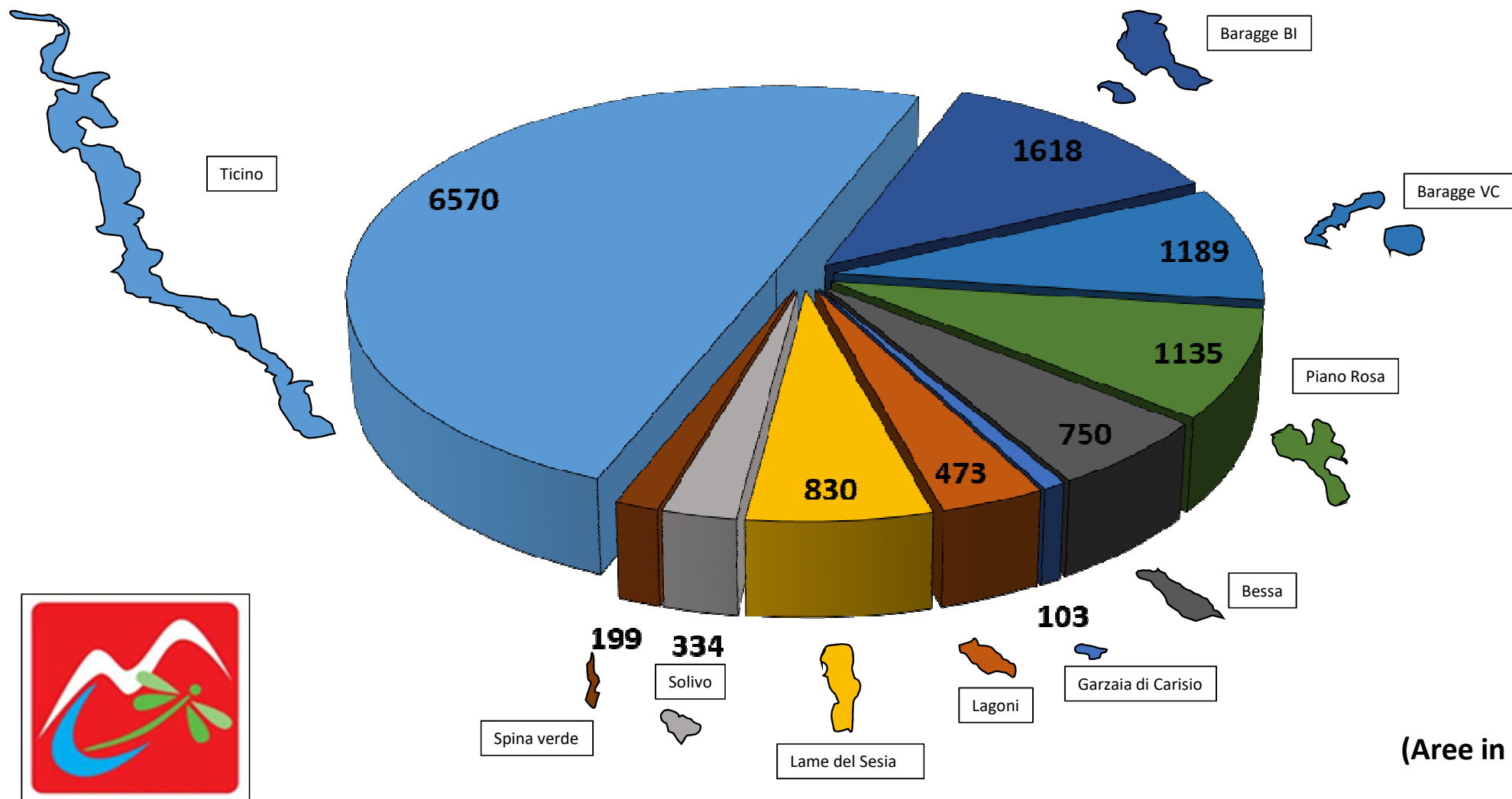
6

**Macroarea 4** – (Lame del Sesia, Garzaia di Villarboit; Palude di Casalbertrame)  
DESTRA SESIA.....5 operatori - SINISTRA SESIA.....6 operatori



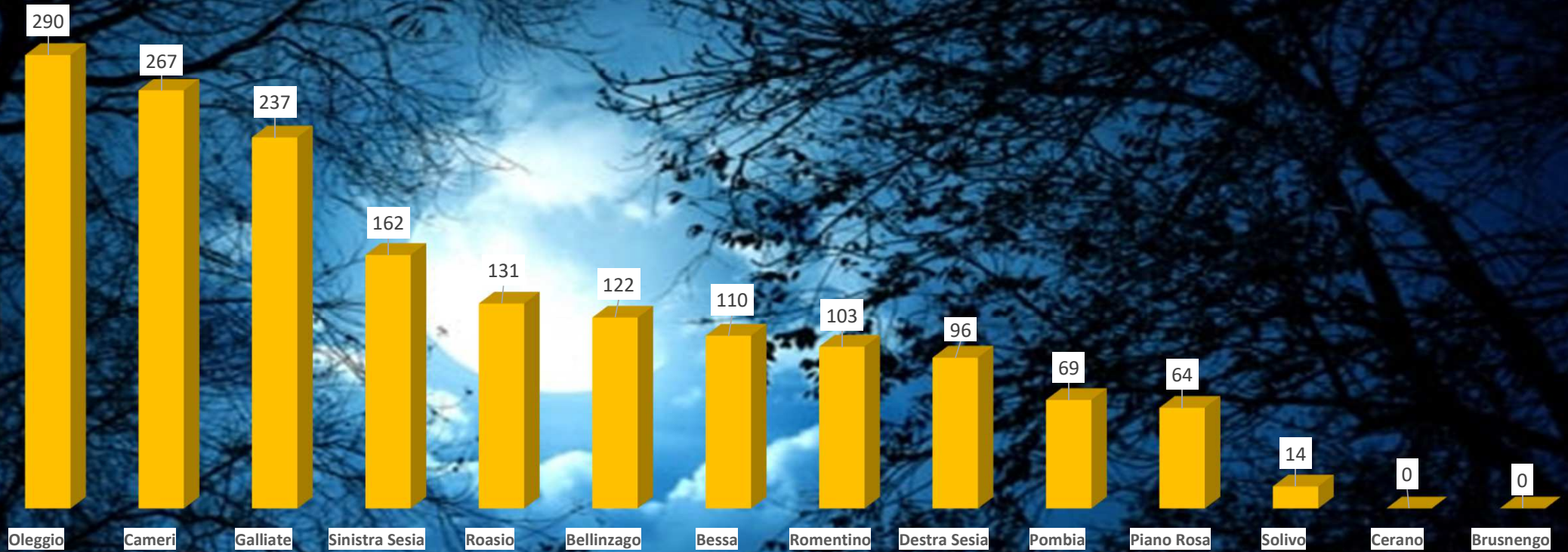


## Superficie delle aree protette dell'E.G.A.P. Ticino - Lago Maggiore interessate dall'attività di contenimento demografico del cinghiale (Ettari)

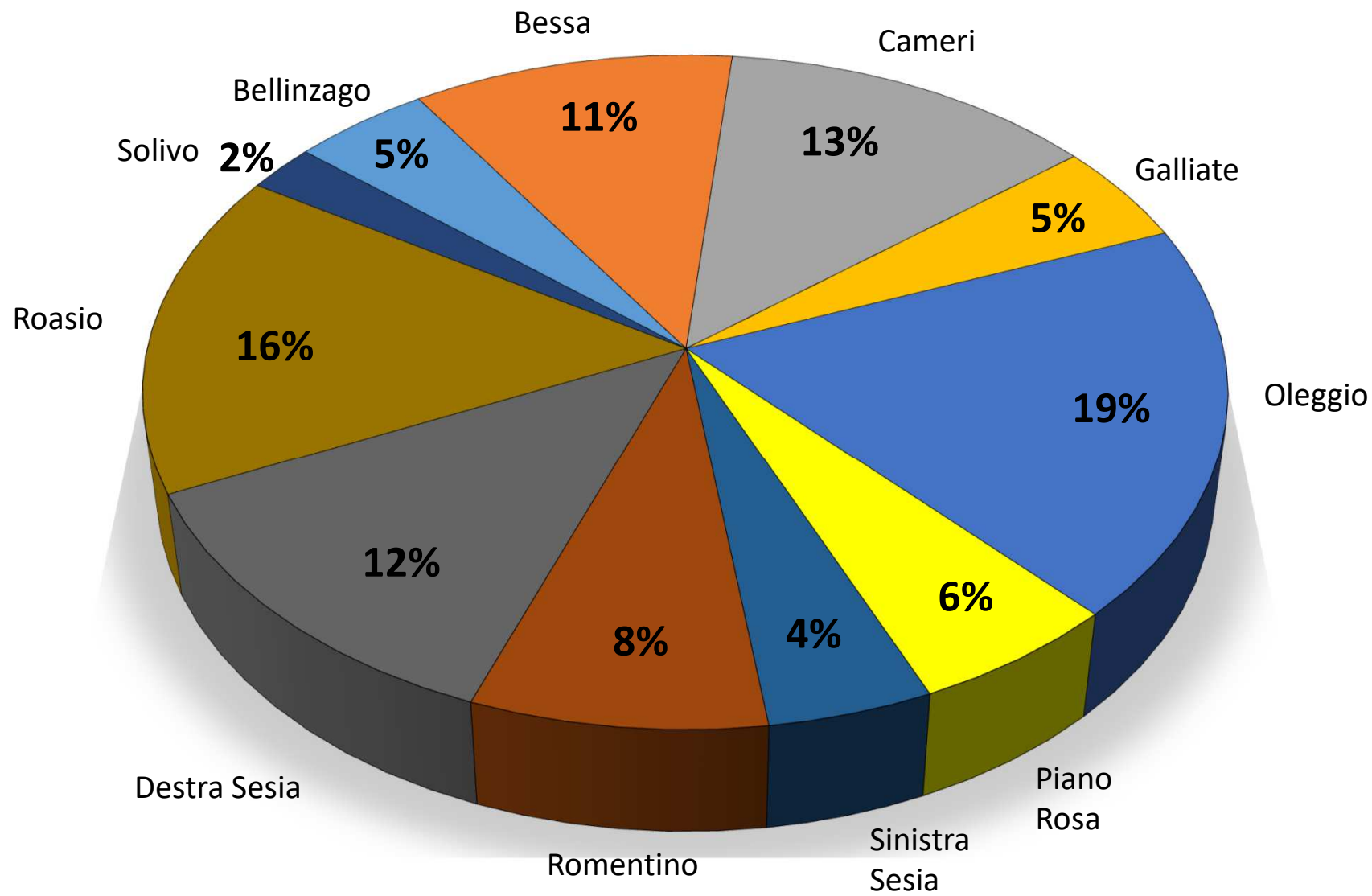


(Aree in scala)

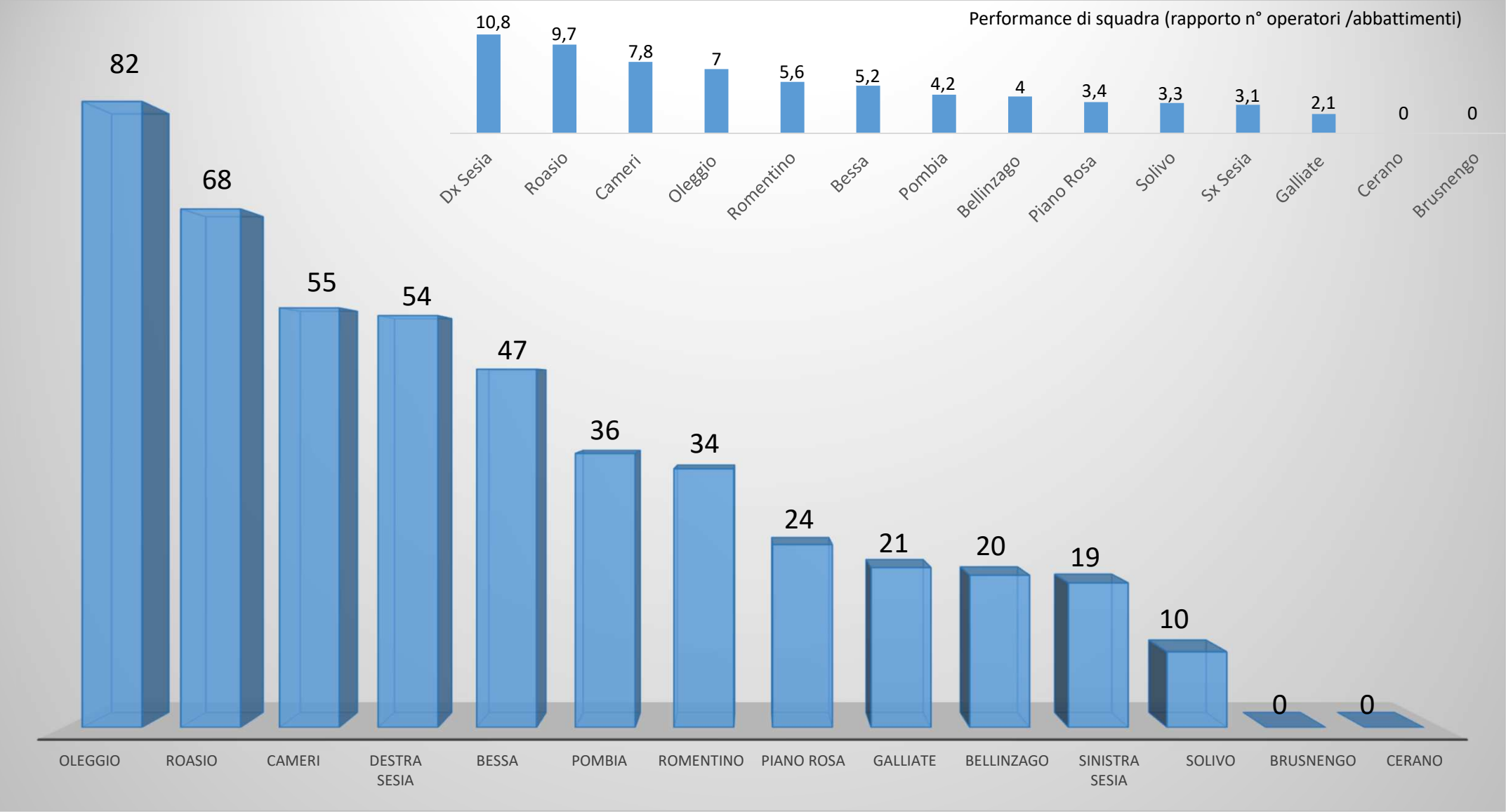
Uscite individuali complessive per squadra al 01 agosto 2025



Percentuale degli abbattimenti complessivi ripartiti per squadre – anno 2025 - dati al 01 agosto 2025

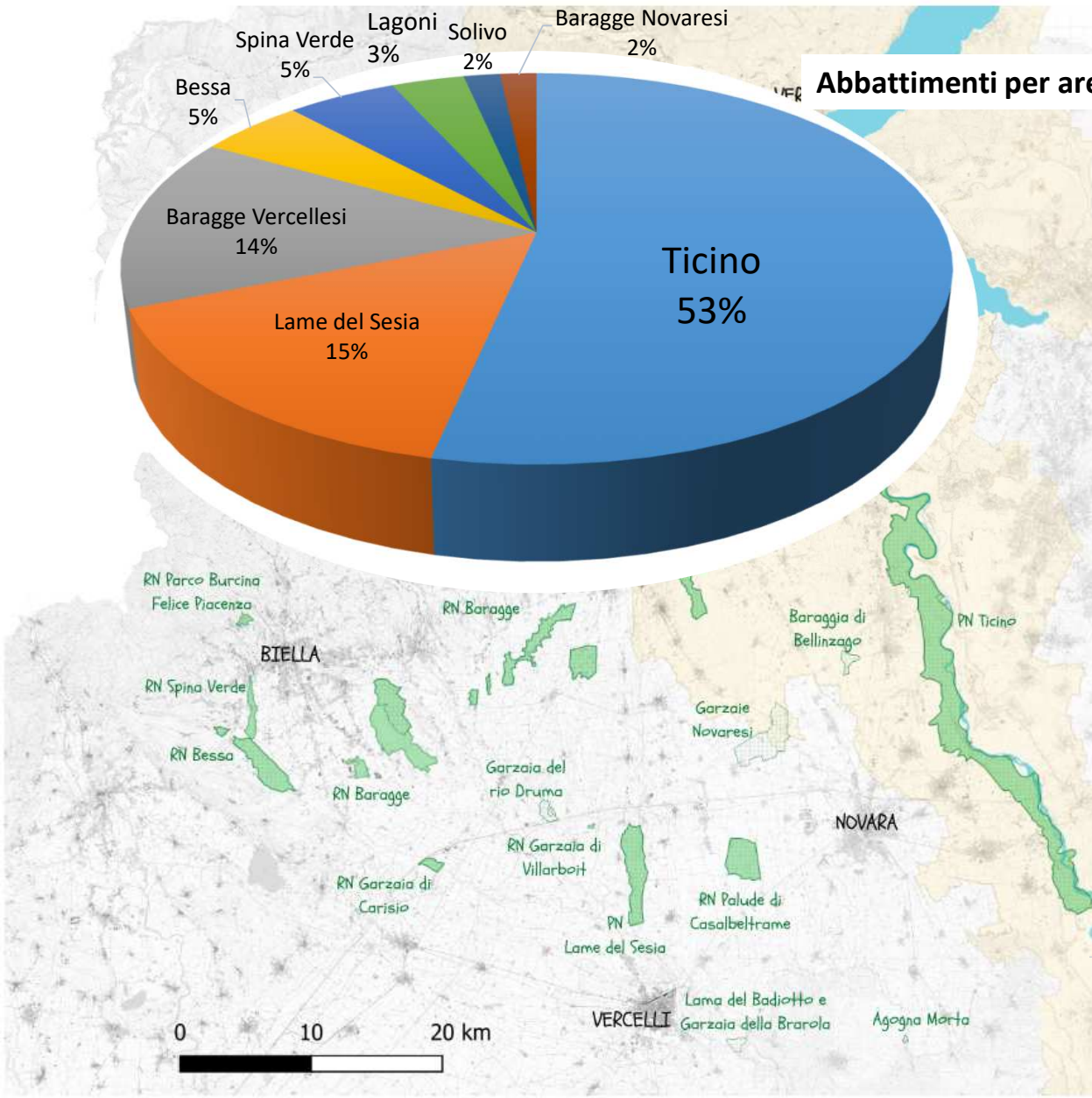
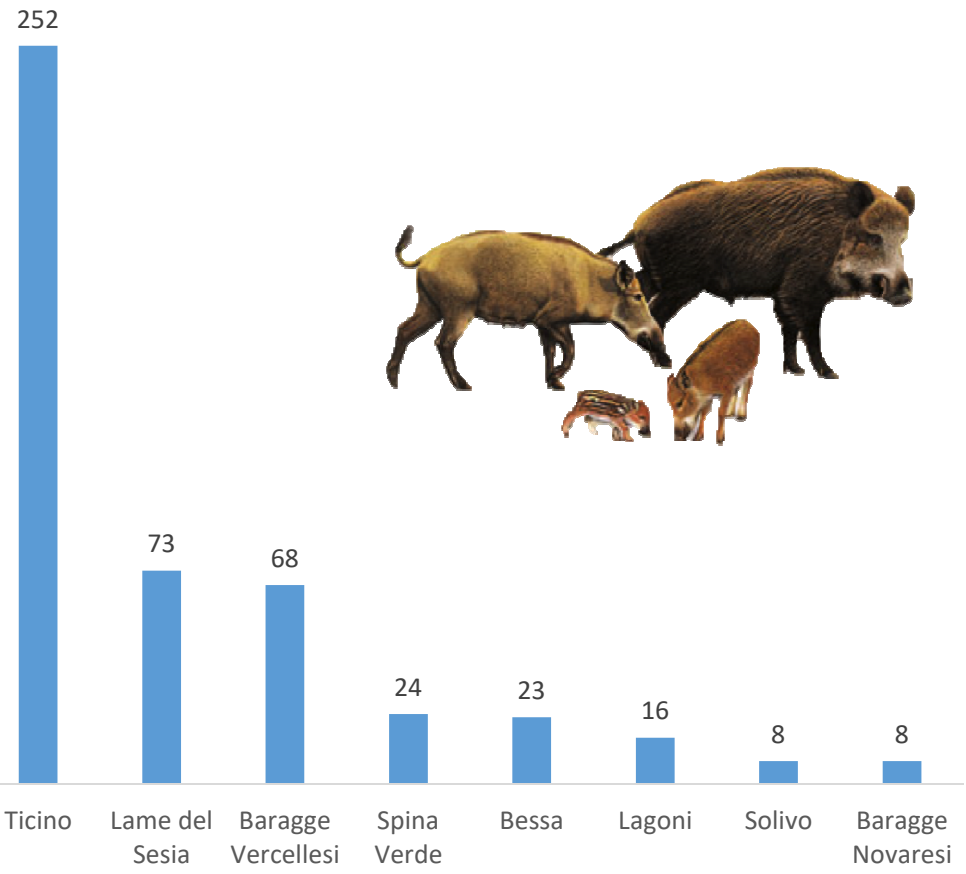
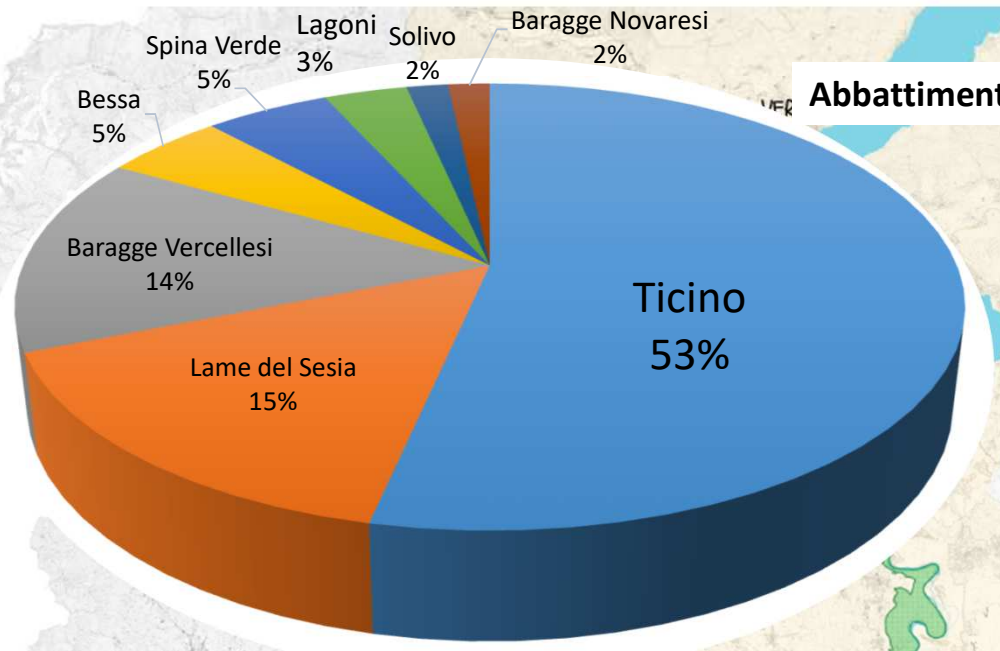


Abbattimenti complessivi ripartiti per squadre (in capi) – anno 2025 - dati al 01 agosto - esclusi gli abbattimenti della Polizia Provinciale





### Abbattimenti per aree protette (in percentuale ed in capi) al 01/08/2025



Distribuzione numerica degli operatori selezionati e degli abbattimenti ripartiti per provincia (anno 2025 – dati al 01 agosto)

Operatori selezionati (unità)

Capi abbattuti



RN Parco Burcina Felice Piacenza

BIELLA

RN Spina Verde

RN Bessa

RN Baragge

RN Garzaia di Carisio



VERCELLI

Garzaia del rio Druma

RN Garzaia di Villarboit

PN Lame del Sesia

Lama del Badiotto e Garzaia della Brarola

RN Baragge

RN Monte Mesma e Colle di Buccione

PN Lagoni di Mercurago

PN Bosco livo

Baraggia di Bellinzago

NOVARA

VERBANIA

RN Fondotoce

RN Canneti di Dormelletto

PN Ticino

Agogna Morta

12

47

18

137

63

288

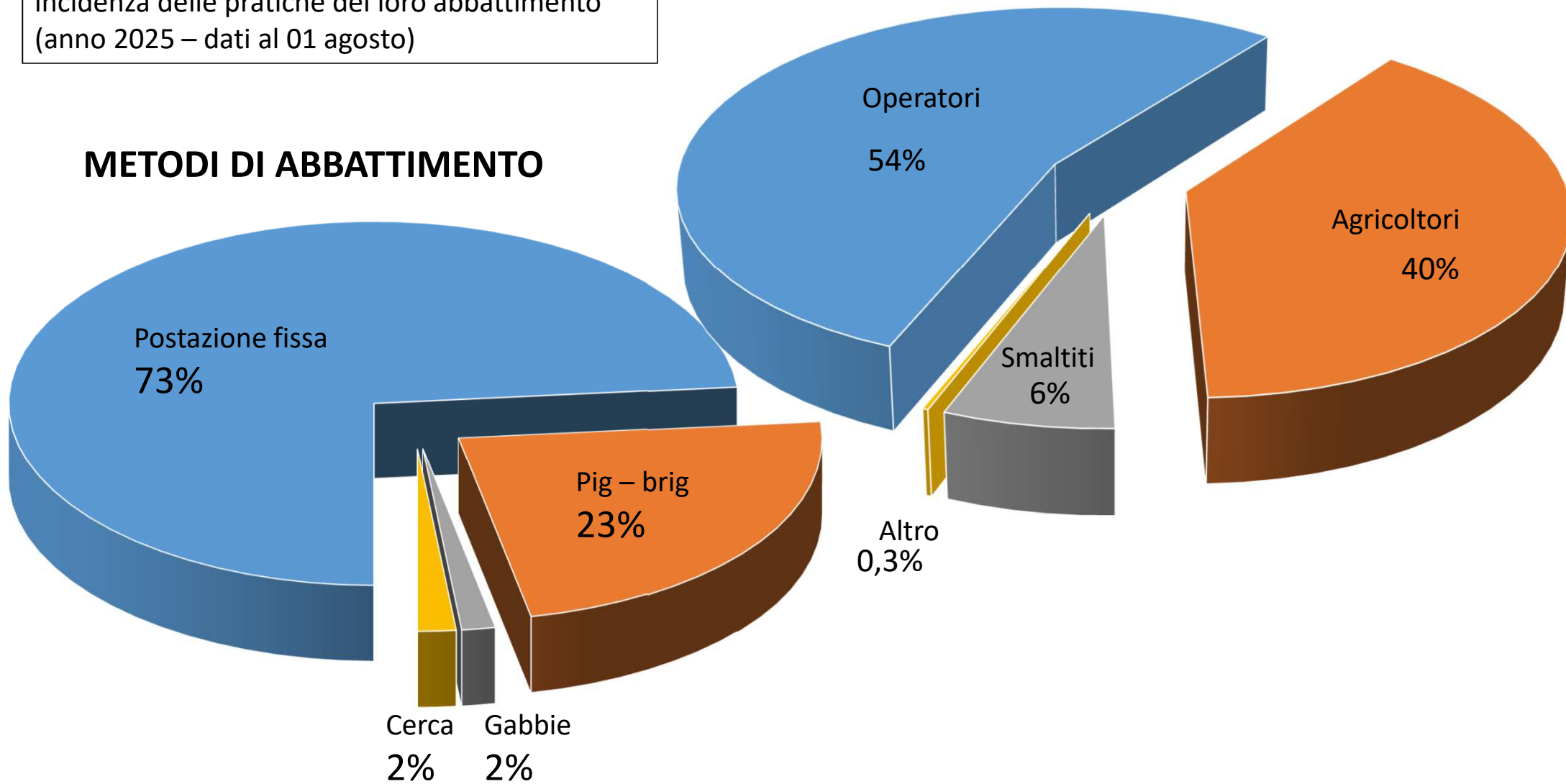




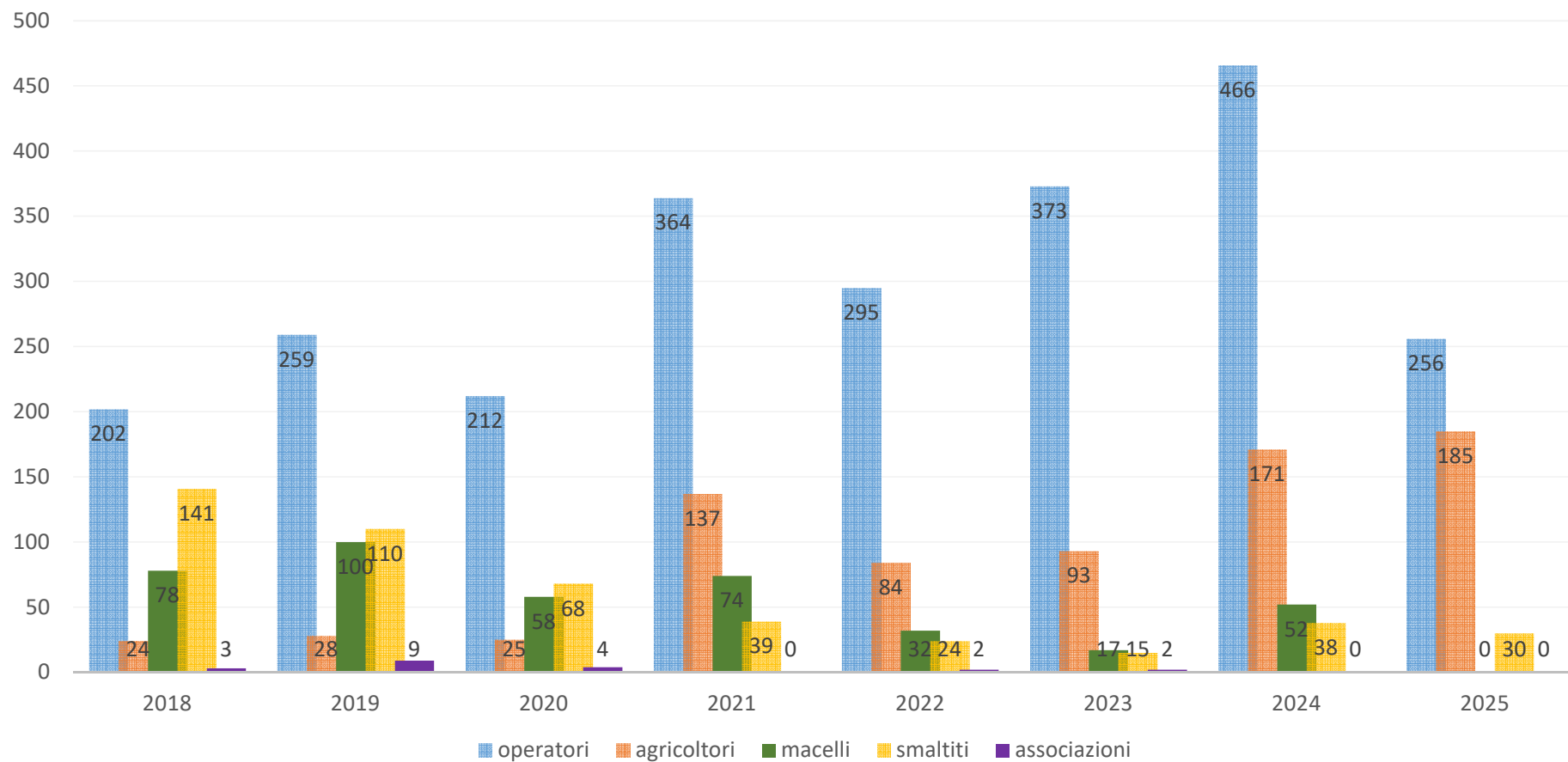
Dati percentuali sulla destinazione dei capi e sulla  
incidenza delle pratiche del loro abbattimento  
(anno 2025 – dati al 01 agosto)

## DESTINAZIONE DEI CAPI ABBATTUTI

## METODI DI ABBATTIMENTO



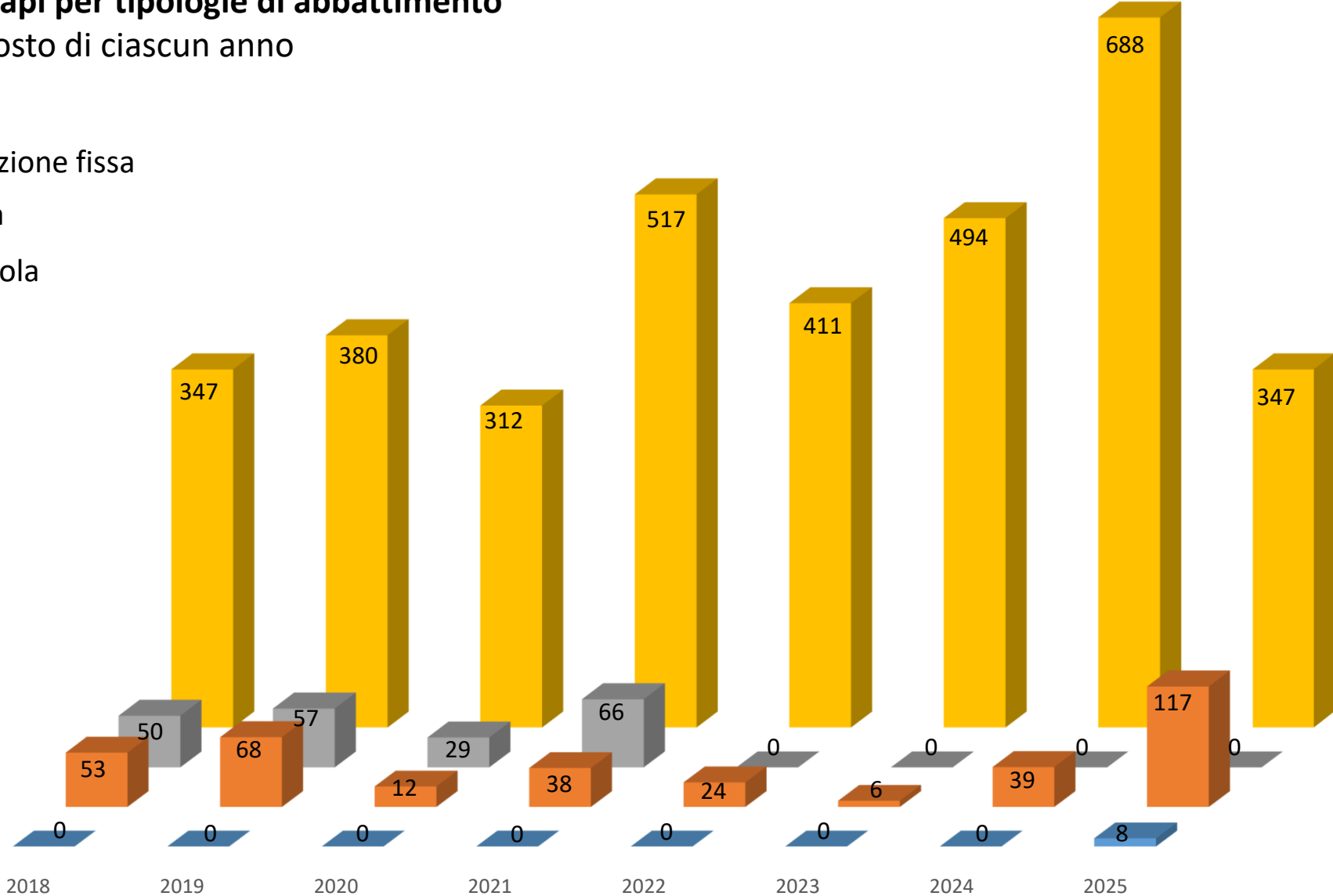
## Destinazione dei capi abbattuti al 1° agosto dei rispettivi anni



# Numero di capi per tipologie di abbattimento

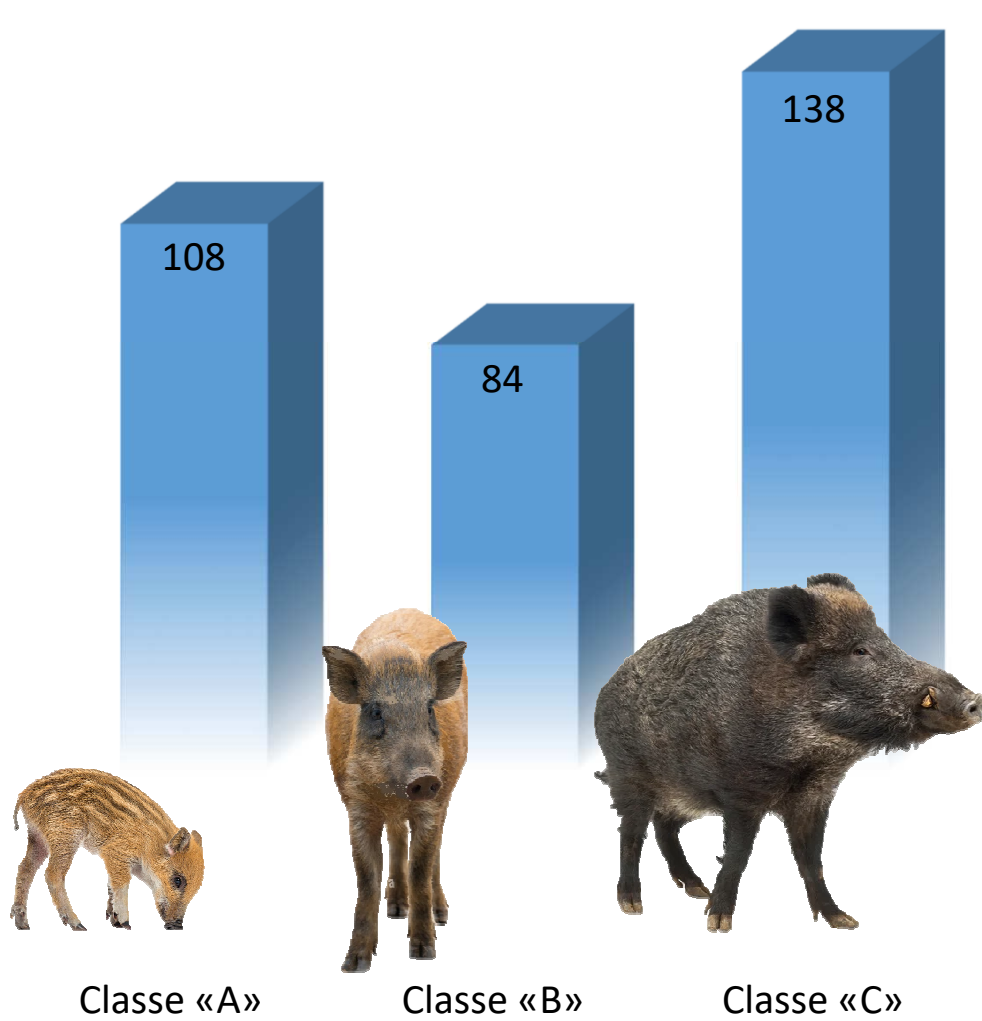
Dati al 1° agosto di ciascun anno

- Postazione fissa
- Girata
- Trappola
- Cerca

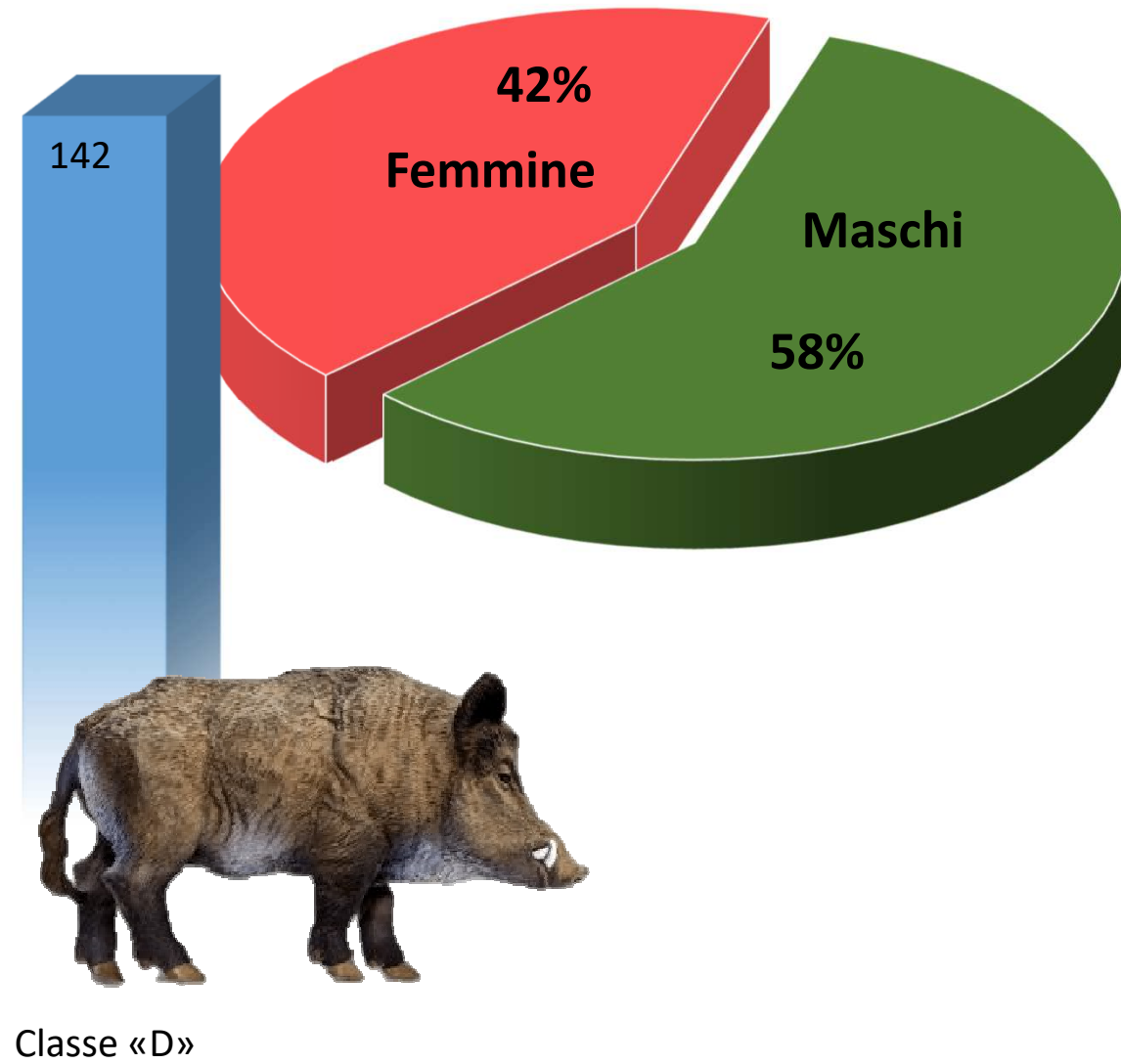


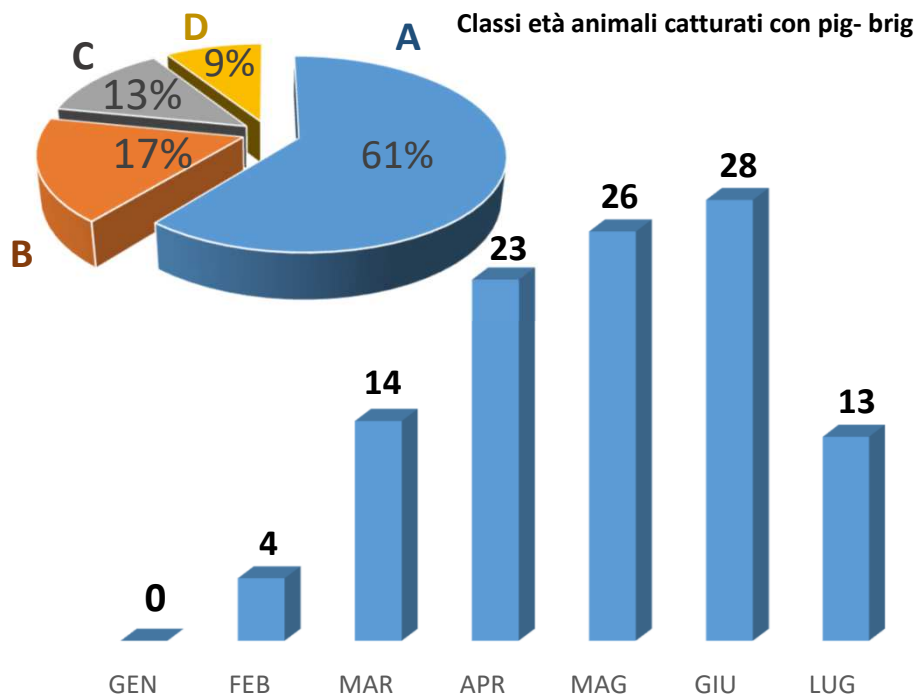


**Abbattimenti distribuiti per classi di età (n° capi)  
(anno 2025 – al 01 agosto)**



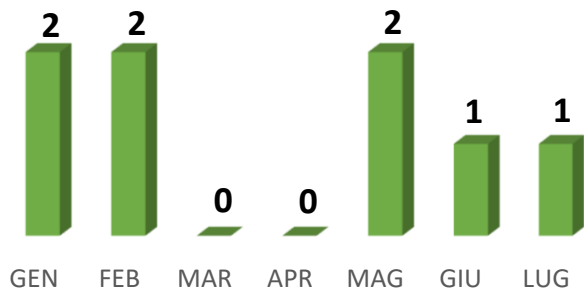
**Sesso degli animali abbattuti (al 01/08/2025)**



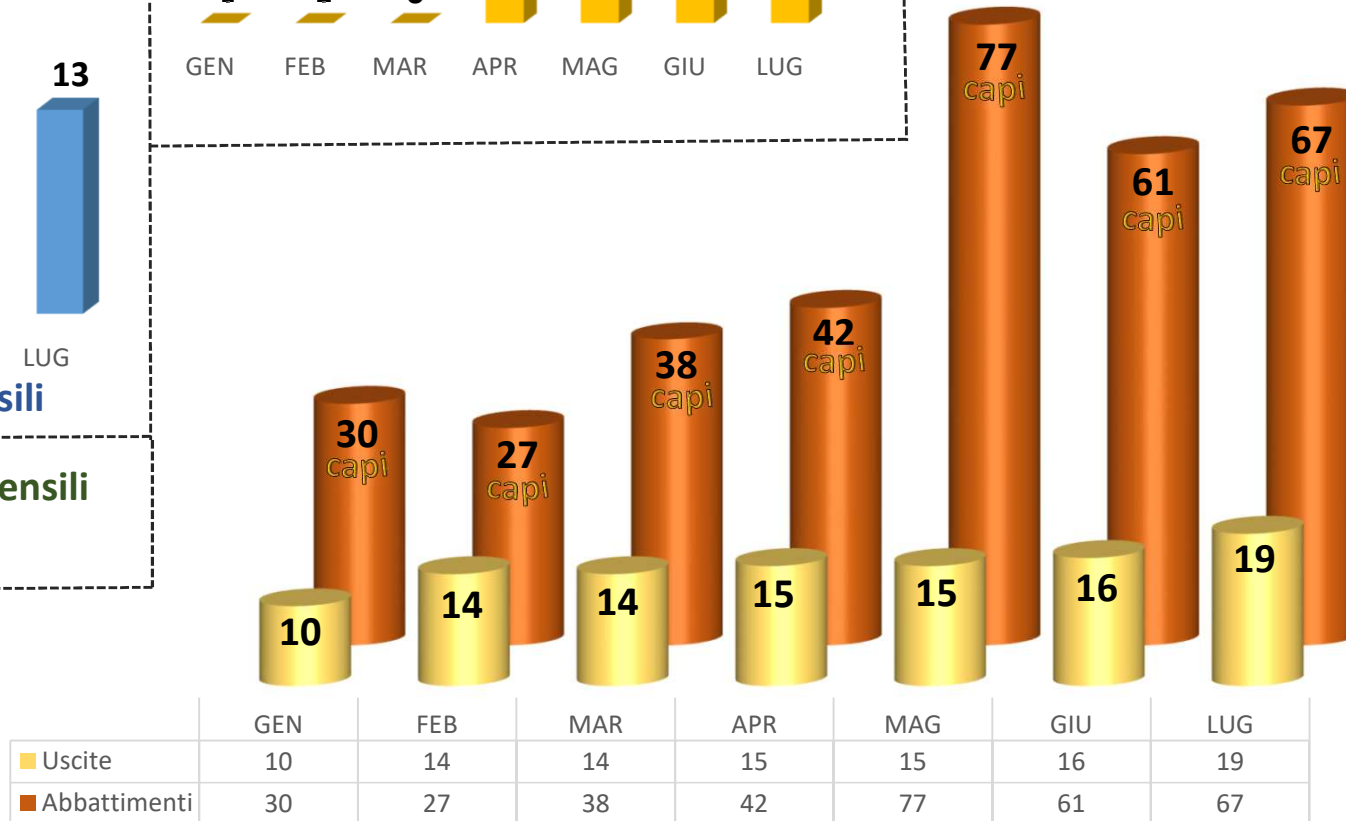
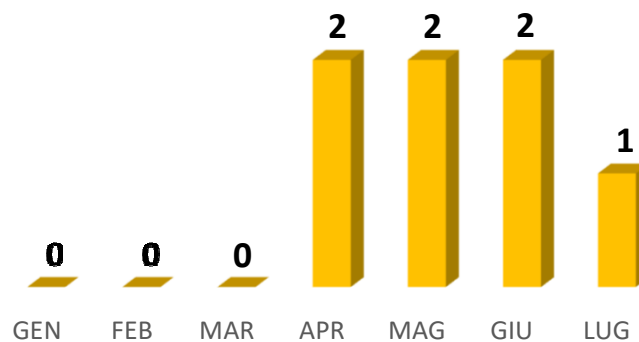


Catture con "pig-brig" (in capi) – Dati mensili

Abbattimenti con "cerca" (in capi) – Dati mensili

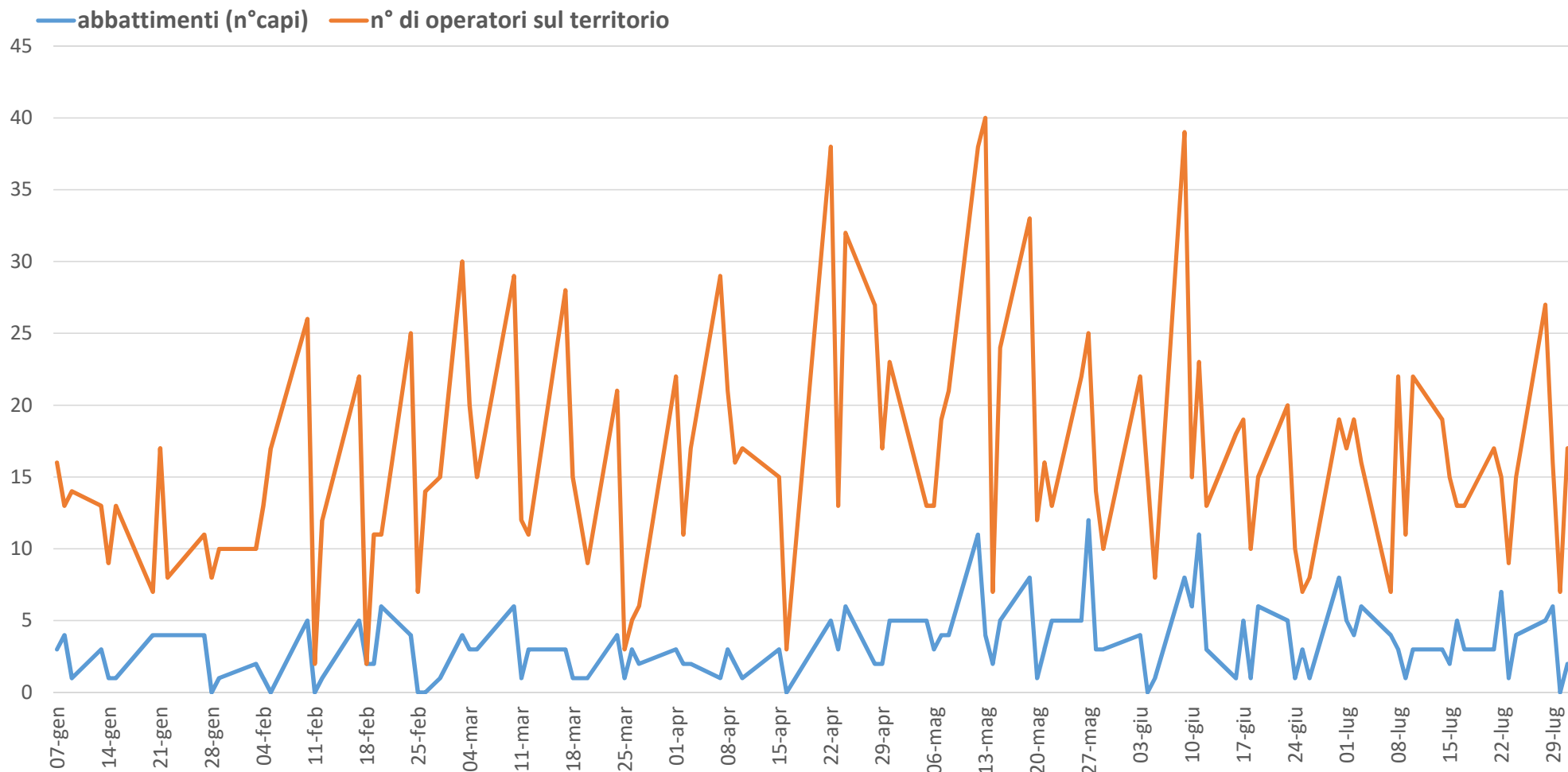


Catture con gabbia (in capi) – Dati mensili



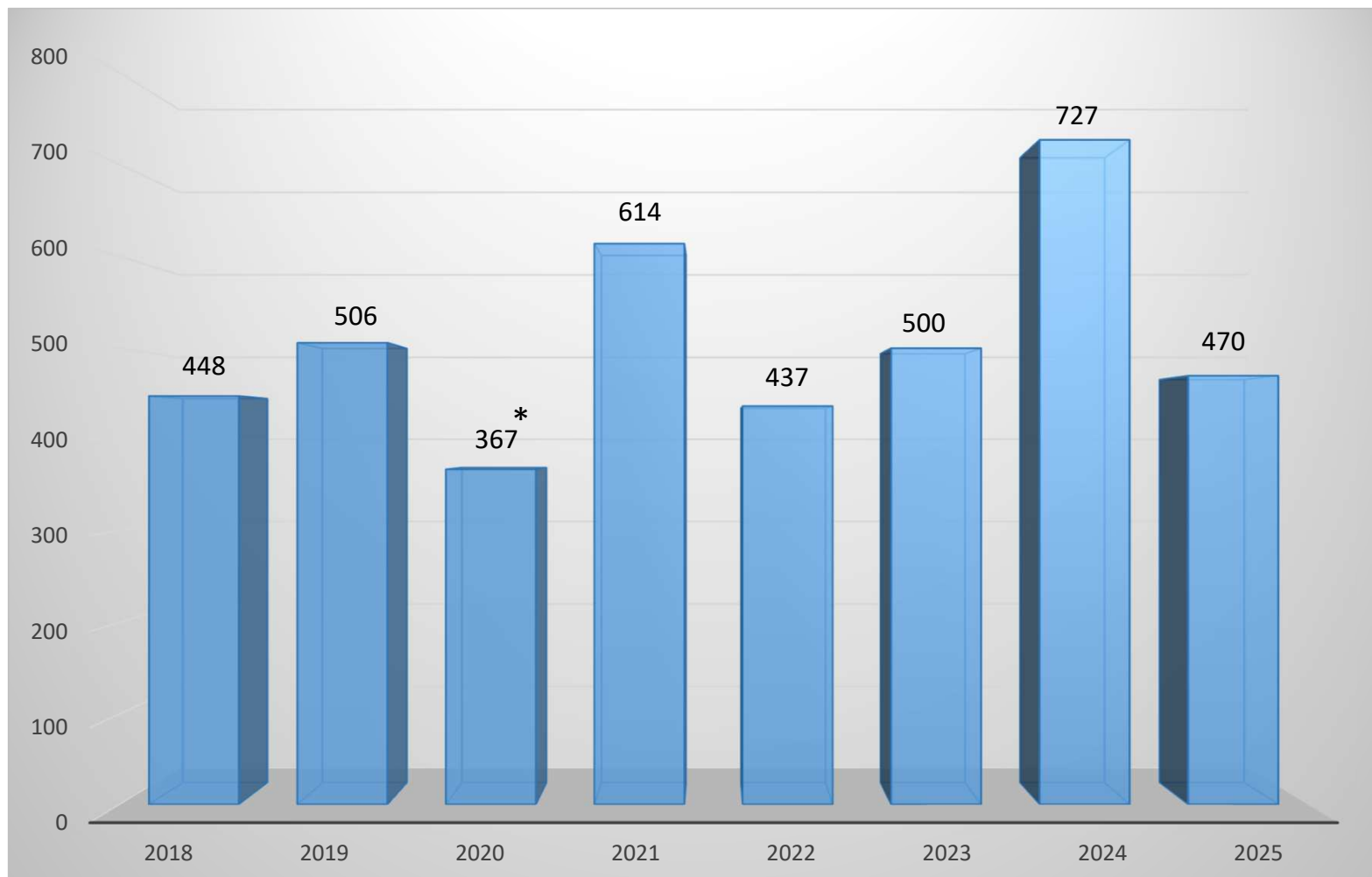
Giornate di uscite ed abbattimenti – solo postazione fissa (dati su base mensile)

## Comparazione del numero di operatori sul territorio ed abbattimenti nell'anno 2025 – Dati giornalieri (solo postazione fissa)





Comparazione degli abbattimenti complessivi nello stesso periodo dell'anno (1° agosto)



\* Lockdown totale covid 2019 dal 09/3 al 18/5